

# Le Carnet de Pierre



Escapade nature  
sans voiture



L'expérience Grand Site de France

# Les Escapades nature sans voiture



Le Réseau des Grands Sites de France rassemble des paysages emblématiques ayant reçu le label de développement durable Grand Site de France et d'autres engagés dans une démarche d'excellence pour l'obtenir un jour.

Avec les Escapades nature sans voiture, le Réseau vous invite à visiter les Grands Sites autrement et à découvrir les diverses facettes de ces territoires d'exception à pied, à vélo, en train à vapeur...

# Pierre, un visiteur en immersion



Pierre est un « escapadeur » amateur de paysages.

Son défi : Tester les Escapades nature sans voiture, une expérience du Réseau des Grands Sites de France.

Pierre est donc parti, depuis son domicile, à la découverte des Grands Sites sans jamais utiliser sa voiture.

Découvrez sans tarder son escapade sur le Grand Site de France du puy de Dôme...






# JOUR I

# Clermont-Ferrand → Puy de Dôme [13,5km]



« Mon train arrive à 10h30 à Clermont-Ferrand, juste à temps pour attraper la navette qui me conduit en 30mn au pied du puy de Dôme. Là je découvre la gare du **Panoramique des Dômes** , un train aux allures de tramway qui doit m'emmener au sommet du puy en 1/2h, à 1465m d'altitude.

J'ai un peu de temps pour parcourir la Maison du Grand Site puis le train arrive. Ses larges vitres me permettent d'admirer le paysage.



# Puy de Dôme



Une fois au sommet, je parcours l'exposition de l'espace du Grand Site de France présentant les différentes facettes (scientifique, sportive, spirituelle, géologique...) du puy.

Puis je pars arpenter le chemin dit « des curieux » qui fait le tour du cratère.

Le spectacle des volcans tous sagement alignés dans un axe Nord-Sud au pied du puy de Dôme est surprenant et magique.

# Puy de Dôme




Après avoir déjeuné à la brasserie du puy, j'emprunte l'escalier monumental qui va vers le sommet surmonté d'une impressionnante antenne et au pied de laquelle se trouve le **temple de Mercure**. Je passe un long moment dans le bâtiment présentant une exposition passionnante sur le temple et le travail de fouille. Je termine mon tour en regardant les parapentistes survolant l'arrivée du train, avec, en arrière plan, Clermont-Ferrand et la riche plaine de Limagne ensoleillés.






# Puy de Dôme → Laschamps [3,2km]



Il est 15h, je choisis de descendre du puy par le Nord, via le [chemin des Chèvres](#) . La balade, très plaisante, se fait par un gigantesque escalier de bois qui dégringole toute la pente. Je vois devant moi toute la chaîne des volcans et un grand troupeau de moutons qui se dirige vers l'ouest en longues files indiennes.



## Puy de Dôme → Laschamps [6,4km]



Après avoir marché un moment dans les prairies d'estives pâturées, je contourne le puy de Dôme par l'Ouest et m'engage dans une forêt d'hêtres. J'arrive au col de Ceysat, point de départ du [chemin des Muletiers](#), voie d'accès classique pour accéder à pied au sommet du puy, et je continue vers Laschamps. Les feuillus ont laissé place aux épicéas et à sous-bois moussu. Une fois à l'auberge où je vais passer la nuit, mon hôte prend le temps de me parler avec passion de son pays et me donne de précieux conseils pour décrypter le paysage que je traverserai demain.





JOUR 2

# Laschamps → Puy de Lassolas [5,8km]



Je traverse le village qui se réveille et m'engage dans la forêt en direction du puy de Lassolas. Je traverse les coulées de lave du puy de Mercoeur. Le paysage y est chaotique et verdoyant.

Arrivé au pied du puy de Lassolas, je vais dans le fond du cratère et trouve des petites aiguilles hexagonales noires qui brillent dans la poussière : des cristaux de pyroxène. Je remonte sur la crête du puy où le sol érodé laisse la roche rouge apparente. De là, j'ai une vue grandiose sur le puy de Dôme, la plaine de Limagne et sur la Chaîne des Puys vers le Sud.



## Puy de Lassolas → Montlosier [3,3km]



Je quitte la crête ponctuée de gros blocs de scories et pars escalader le puy voisin de la Vache. Je m'amuse à repérer dans le paysage la chaîne des volcans puis je redescends par un escalier en bois et m'arrête pour jouer à l'apprenti volcanologue en bas dans une ancienne carrière de pouzzolane.

Je prends la direction de Montlosier où se trouve la Maison du Parc des Volcans. Un joli chemin dans les hêtres débouche sur des prairies où une vache est posée paisiblement.

# Montlosier



Il est 12h 30, je visite l'exposition permanente très riche de la [Maison du Parc des Volcans d'Auvergne](#).  
Je vais ensuite m'installer au bord du petit lac qui jouxte le bâtiment pour déjeuner.  
Le soleil est là et le casse-croûte préparé par l'auberge ce matin est le bienvenu.



# Montlosier → Puy de Vichatel [2,2km]



Je poursuis ma balade par un chemin qui longe une coulée de lave. Je complète mon dessert de quelques  
framboises et mûres trouvées sur le chemin.  
Arrivé au puy de Vichatel, je grimpe sur la crête et fais le tour du cratère qui plonge très profond.  
De là, j'ai une belle vue sur le lac d'Aydat vers lequel je me dirige.



## Puy de Vichatel → Lac d'Aydat [4,2km]



||| En chemin, je contourne le puy de Charmont par l'ouest en descendant une vallée bien cultivée comme une palette de verts.

Le ciel se charge de nuées sombres, je ne veux pas tarder et pique vers le lac.





# Lac d'Aydat



En arrivant au lac, je pars arpenter le barrage volcanique en aval avant de grimper sur le sommet de la coulée de lave et de revenir vers Sauteyras par la forêt. Une fois de retour au bord du lac, j'entends l'orage gronder, ce qui n'a pas l'air d'émouvoir les pêcheurs qui ont pris leurs précautions!

Je me rends à la base nautique de Sauteyras pour y attendre le taxi-navette que j'ai réservé la veille et qui me ramène à la gare de Clermont-Ferrand. »

# En résumé...

C'était un plaisir de contempler un panorama à 360° en haut de chaque puy.



« J'ai adoré avoir la sensation de parcourir un livre de géologie en vrai.



Avec une Chaîne des Puys comprenant 80 volcans, il me reste de quoi faire pour une prochaine escapade! »



## Informations pratiques

- Grand Site de France puy de dôme : [www.volcan.puy-de-dome.fr](http://www.volcan.puy-de-dome.fr)
  - Panoramique des Dômes : [www.panoramiquedesdomes.fr](http://www.panoramiquedesdomes.fr)
- Espaces de visite du puy de Dôme : <http://volcan.puy-de-dome.fr/decouvrir/a-voir-a-faire/>
- Chemins autour du puy de Dôme, Temple de Mercure... : <http://volcan.puy-de-dome.fr/decouvrir/animations-et-visites/>
- Maison du Parc naturel régional des Volcans d'Auvergne : <http://bit.ly/21fjHpw>





Retrouvez toutes les Escapades nature sans voiture sur  
[www.escapadenature-sansvoiture.fr](http://www.escapadenature-sansvoiture.fr)



Instagram @escapadenaturesansvoiture



[www.grandsitedefrance.com](http://www.grandsitedefrance.com)

